



- 5 Dans le hameau de "Gatebourg", prendre la route à droite en direction de "Vengence". Arrivé dans Vengence, prendre la première route à gauche entre les bâtiments, puis aller jusqu'au hameau de "Frègefent".

 *"Vengence" : Lieu riche d'histoires et de légendes. La belle ferme sur la gauche était un relais sur le chemin de Saint-Jacques-de-Compostelle. La maison sur l'arrière servait d'auberge, le petit bâtiment sur le bord de la route servait de forge où l'on ferrait les chevaux. Derrière la ferme, vous apercevrez un bâtiment en forme de tour, il s'agit d'un four à pain. Quant aux légendes, non loin de ce village, il existe une pierre sacrée dite "pierre à la Vierge". Cette pierre comporte un creux : la Vierge l'aurait portée sur sa tête. Personne ne doit déplacer ou casser cette pierre. Cependant un jour quelqu'un passa outre cet interdit et fut bon de la fendre. Mal lui en prit, la déflagration le rendit handi-capé à vie.*


- 6 Suivre la route pour traverser "Frègefent". Après le village, au croisement, emprunter le chemin en face. Après une longue descente, à l'intersection d'un chemin empierré, tourner à gauche puis arriver au hameau du grand "Bourdela".

 *"Frègefent" : Pittoresque village fleuri avec un magnifique puits en son centre, taillé dans une pierre monolithe. "Préjadis" : A l'intersection de "Frègefent" et de Cognac-la-Forêt, au centre du pré se trouve "le préjadis", lieu empreint de mystère. Très joli panorama.*

- 7 Dans "Bourdela", prendre à droite devant une ferme. Au bout de ce chemin, tourner à gauche. Passer devant un lieu de captage des eaux au lieu-dit "Gobelets".

 *"Bourdela" : Après une longue descente à l'orée de la forêt, on découvre "Bourdela", charmant village paisible.*

- 8 Au croisement, dans le hameau de "Gobelets", descendre sur la gauche puis suivre la route jusqu'au panneau du lieu-dit "le Maupas"

 *"Gobelets" : un des lieux de captage d'eau de la commune d'où l'on observe un très beau paysage : sur la gauche les Monts de Blond, sur la droite "Les Cars". Nouveau panorama entre "la Roussille" et "les Champs".*

- 9 Juste avant le panneau "Le Maupas", s'engager dans le chemin à droite. Après 300 m (avant le centre équestre les Seychas), tourner dans le chemin à gauche puis continuer jusqu'au hameau des "Champs". Rejoindre la D 17 en suivant la petite route et emprunter le sentier en face pour rejoindre le parking de "Maison neuve".

En chemin :

- Intérêt naturel et paysager : forêt de Rochefort, landes. De nombreux panoramas dont celui de la Combe, en direction des Cars, de Saint-Laurent-sur-Gorre ou des Monts de Blond ;
- Intérêt architectural : petit patrimoine rural, fontaine, lavoir, puits, cabanes de bergers, villages typiques (Vengence, Frègefent, Gatebourg...).

HEBERGEMENT / RESTAURATION

Information et brochures disponibles
à l'Office de Tourisme du Val de Vienne
Contact : 05 55 70 19 71
En savoir plus sur la Haute-Vienne sur le site
www.tourisme-hautevienne.com ou 05 55 79 04 04

POUR RANDONNER FACILE

N'oubliez pas : un petit ravitaillement, de l'eau, des chaussures adaptées, un vêtement de pluie. Pensez à emporter vos débris, et à refermer les barrières derrière vous. Ne partez jamais sans avoir indiqué le lieu de votre randonnée. Respectez la faune et la flore. Ne pas faire de feu. Evitez toutes dégradations des chemins et de leurs abords.

En cas de problèmes rencontrés sur le chemin, veuillez nous en informer sur le site randonnée : www.randonnee-hautevienne.com
ou au tél : 05 55 79 04 04

Météo : 08 99 71 02 87 - Secours : 18 ou le 112



Cette fiche randonnée est également consultable et téléchargeable sur le site www.randonnee-hautevienne.com. Ce chemin a été conçu prioritairement pour la pratique de la randonnée pédestre. Il est également ouvert aux autres usagers sous leurs responsabilités (cavaliers, VTT...).

Crédit photo : CDT 87, D. Guillemain



SÉREILHAC
Circuit "Le préjadis"
3 heures - 12 km



Tous nos chemins mènent à vous
www.randonnee-hautevienne.com

PAYS D'OUEST LIMOUSIN
EN CHÂTAIGNERAIE LIMOUSINE

Info pratique

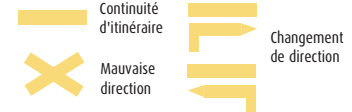
Accès : à 18 km de Limoges sur la N 21.

Départ : Maison Neuve, départ du parking de la salle des fêtes.

Durée	Longueur	Balissage	Niveau	Dénivelé
3 h	12 Km	jaune	moyen	130 m



Les pratiques accessibles



Itinéraire

1 Traverser le parking et suivre le chemin empierré derrière la salle polyvalente, à l'opposé de l'étang. Au croisement, s'engager rue "Alexandre Dumas", puis, une cinquantaine de mètres plus loin, bifurquer sur la gauche.

"Maison neuve" : Petite tuilerie du siècle précédent, dépendances du château de Rochefort, métairie rachetée en 1989 et restaurée par la commune pour devenir un lieu de convivialité.

2 A la sortie du hameau, suivre le chemin empierré. Traverser le hameau de "la Monnerie" en continuant tout droit.

"Chandeniens" : On admirera une jolie vue qui s'offre tout au long de ce chemin. Au loin, on distingue l'antenne des Cars, pylône de télécommunication, haut de 218 m. Le village de la Monnerie avec ses maisons anciennes, possède un "communal" avec fontaine et lavoir (sur la droite en sortie de village).

3 A la sortie du village, prendre le chemin empierré en face. Au bout du chemin, emprunter la C 128 en direction des Landes. Tourner à gauche juste avant un petit étang. Poursuivre tout droit jusqu'au hameau de "la Combe".

Aux Landes de la petite Monnerie : Zone Naturelle d'Intérêt Ecologique, Faunistique et Floristique. Sur le plan botanique, on y trouve la Bruyère ciliée, espèce d'origine atlantique, très rare dans la région. On y trouve aussi la Narthécie des marais, l'Utriculaire... On peut y rencontrer le Pipit Farlouse, oiseau protégé au niveau national.

4 Traverser le village de "la Combe" tout en suivant la route. Au croisement en haut de la côte, tourner à droite.

"La Combe" : En haut du village, superbe panorama en direction de Saint-Laurent-sur-Gorre et au-delà vers la Charente.

