





Le chemin longe la Brame...

 *Le Couret fut un des villages les plus importants de Dompierre-les-Eglises, puisque 72 personnes habitaient 15 maisons au début du siècle dernier. Ce village existait au Moyen Age et son nom a pour origine la flore du pays "le coudrier", autre nom du noisetier, qui se disait "Coure" à l'époque.*



La fontaine "Coucu"

 *Histoire de Dompierre-les-Eglises : Dompierre, d'origine mérovingienne et carolingienne, était nommée "De Domno Petros" en 1372, puis "Sancti Petri Ecclesiarum" (Saint-Pierre-les-Eglises). Plus tard encore on retrouve le nom de "Domus Petri" puis "Dun Pierre", "Dompierre-le-Château", pendant la Révolution et enfin "Dompierre-les-Eglises", le nom donné le 21 juillet 1918 par le Conseil municipal. On retrouve dans le bourg une maison appartenant aux Templiers. Une chapelle dite de Saint-Martial, désaffectée pendant la Révolution, située au bord de l'étang du château route de Saint-Sornin-Leulac, était reliée à la paroisse de Dompierre. Il existait à cette endroit une fabrique de draps. (source M. C. Filleux)*



Le chemin de croix

En chemin :

- L'oratoire du Couret dédiée à "Notre Dame de la Paix", son chemin de croix, la fontaine "Coucu" ;
- La Brame, le bois du Couret ;
- A proximité : le village du Couret avec d'anciennes maisons ; four à pain ;
- Le bourg de Dompierre-les-Eglises, l'église, maison ayant appartenu aux Templiers.

Ne pas jeter sur la voie publique

HEBERGEMENT / RESTAURATION

Informations et brochures disponibles
à l'Office de Tourisme du Limousin en Marche
Pôle de Saint-Sulpice-les-Feuilles
Contact : 05 55 76 92 66
Pôle de Magnac-Laval
Contact : 05 55 68 59 15

En savoir plus sur la Haute-Vienne : www.tourisme-hautevienne.com

POUR RANDONNER FACILE

N'oubliez pas : un petit ravitaillement, de l'eau, des chaussures adaptées, un vêtement de pluie.
Pensez à emporter vos détritres, et à refermer les barrières derrière vous.
Ne partez jamais sans avoir indiqué le lieu de votre randonnée.
Respectez la faune et la flore. Ne faites pas de feu.
Évitez toutes dégradations des chemins et de leurs abords.
Ce chemin a été conçu prioritairement pour la pratique de la randonnée pédestre. Il est également ouvert aux autres usagers sous leurs responsabilités (cavaliers, VTT, ...).
Météo : 08 99 71 02 87 - Secours : 18 ou 112
SMS d'urgence pour les sourds et les malentendants : 114

www.randonnee-hautevienne.com

Vous pouvez consulter et télécharger gratuitement l'itinéraire de votre choix à partir du site www.randonnee-hautevienne.com et déposer un avis concernant le circuit (problème ou suggestion) en cliquant sur l'onglet "signaler un problème sur un circuit" ou en téléphonant au 05 55 79 04 04.



Cette fiche randonnée a été financée par le Conseil général de la Haute-Vienne dans le cadre de sa politique en faveur de la randonnée.

Credit photos : M. Claude Filleux

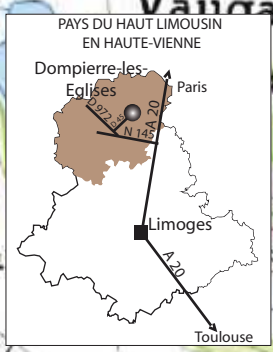


DOMPIERRE-LES- EGLISES
Circuit de l'oratoire du Couret
0 h 30 - 1,8 km



PAYS DU HAUT-LIMOUSIN

Tous nos chemins mènent à vous
www.randonnee-hautevienne.com



Info pratique

Accès : à 45 min de Limoges. Prendre l'A20 en direction de Paris. Prendre la sortie 23b direction Magnac-Laval par la RN145. Emprunter la RD942 direction le Dorat puis à 300 m à droite la RD45. Stationner à 2 km avant le bourg de Dompierre-les-Eglises au bord de la RD45.

Départ : parking au bord de la RD45, à droite, après le village du Couret, avant le pont qui emjambe la Brame.

Les pratiques possibles

Continuité d'itinéraire
 Mauvaise direction
 Changement de direction

| Durée | Longueur | Balissage | Niveau | Dénivelé |
|--------|----------|-----------|--------|----------|
| 0 h 30 | 1,8 km | jaune | facile | 29 m |

Itinéraire

- 1 Au parking, prendre la route à droite, traverser le pont et la Brame puis à 150 m à gauche emprunter le chemin empierré.
- 2 Poursuivre sur ce large chemin et juste avant le moulin, à gauche, emprunter la passerelle en béton. Traverser la Brame et suivre le petit sentier pendant 50 m.
- 3 Au premier carrefour se diriger à droite, puis longer la Brame en sous bois et arriver à l'oratoire du Couret.

Histoire de l'oratoire du Couret
 A la déclaration de la Guerre, le 08 septembre 1939, l'abbé Fredon, curé de la paroisse de Dompierre-les-Eglises proposa de construire au bord de la rivière Brame, une chapelle à la Vierge pour demander la paix. Cet oratoire est donc dédié à "Notre Dame de la Paix".
 Le premier dimanche de septembre, a lieu un pèlerinage avec messe. Le chemin de croix, qui contourne la colline, possède 14 stations, une fontaine dite Coucu (peut être une déformation de coucou, l'oiseau), et au sommet du parcours le calvaire. (source M. Filleux)

- 4 A gauche de l'oratoire, un chemin aménagé conduit sur le chemin de croix et ses stations, le calvaire et la fontaine "Coucu". Le sentier ramène le promeneur à l'oratoire du Couret.
- 5 Reprendre le chemin en longeant la Brame, retourner à la passerelle puis à droite reprendre le chemin empierré. Arrivé à la route tourner à droite et rejoindre le parking situé juste après le pont.